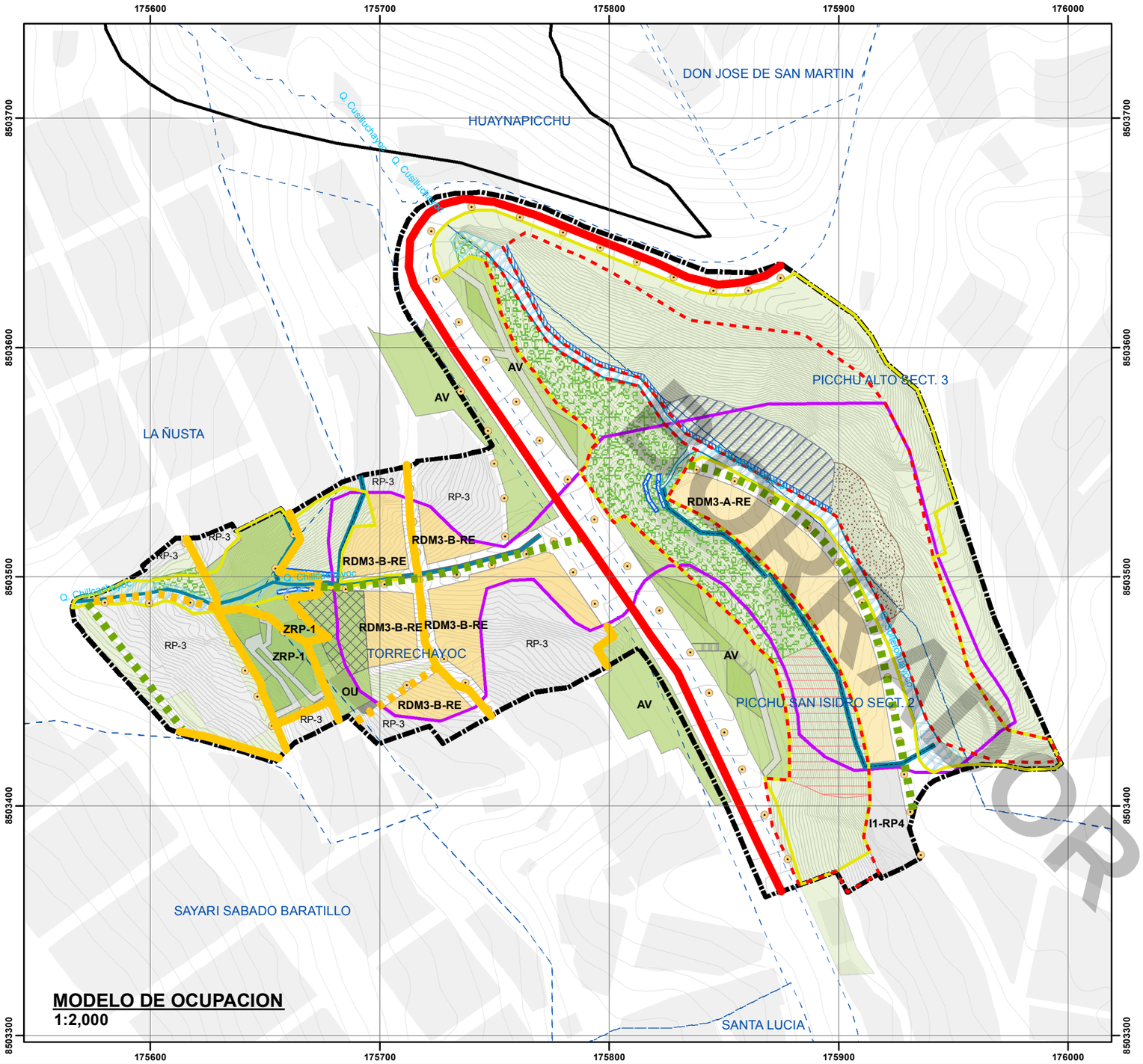

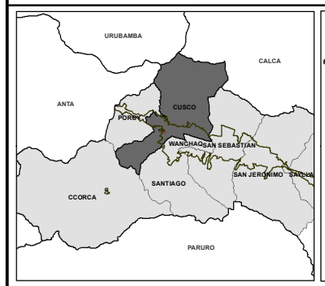

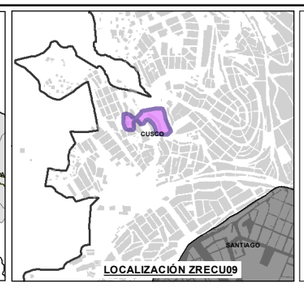

LOCALIZACIÓN ZRECU09

LEYENDA GENERAL

- ZRECU09
- AREA DE INFLUENCIA
- HABILITACIONES URBANAS
- MANZANAS ENTORNO URBANO
- BORDE URBANO
- CURVAS DE NIVEL
- QUEBRADA
- POSTE DE ALUMBRADO PÚBLICO A IMPLEMENTAR (h=4.50m, c/ 9.00m)

ZONIFICACIÓN

- RP-3 — RESIDENCIAL PAISAJISTICA DE MEDIANA DENSIDAD PDU 2013-2023
- I1-RP4 — VIVIENDA TALLER DENSIDAD MEDIA PDU 2013-2023
- RDM3-A-RE — RESIDENCIAL DE MEDIANA DENSIDAD CON REGLAMENTACION ESPECIAL
- RDM3-B-RE — RESIDENCIAL DE MEDIANA DENSIDAD CON REGLAMENTACION ESPECIAL
- ZRP-1 — ZONA DE RECREACIÓN PÚBLICA
- AV — ÁREA VERDE
- OU — OTROS USOS

ESPECÍFICAS

- FRANJA DE PROTECCIÓN DE RIESGOS
- FRANJA DE CONSERVACIÓN Y PROTECCIÓN ECOLÓGICA
- FRANJA DE PROTECCIÓN DE RECURSOS HÍDRICOS
- CANALETA DE EVACUACIÓN DE AGUAS PLUVIALES-A EJECUTAR
- MEJORAMIENTO DE CANAL EXISTENTE
- MURO DE GAVION EXISTENTE
- MURO DE CONTENCIÓN DE GAVIÓN
- PERFILADO
- REFORESTACIÓN
- GEOMANTA DE CONTROL EROSIONAL
- PERFILADO Y COLOCACION DE GEOMANTA
- DESQUINQUE

ESCALA GRÁFICA

0 25 50 100 M

N W E S

SISTEMA DE COORDENADAS:
WGS 1984 UTM Zone 18S
Projection: Transverse Mercator
Datum: WGS 1984
False Easting: 500,000.0000
False Northing: 10,000,000.0000
Central Meridian: -75.0000
Scale Factor: 0.9996
Latitude Of Origin: 0.0000
Units: Meter

MUNICIPALIDAD PROVINCIAL DE CUSCO

GERENCIA DE DESARROLLO URBANO Y RURAL

PLAN ESPECIFICO ZRECU09

PROYECTO: "MEJORAMIENTO Y RECUPERACIÓN DE LAS CONDICIONES DE HABITABILIDAD URBANA EN 41 ZONAS DE REGLAMENTACIÓN ESPECIAL DE LA PROVINCIA DE CUSCO"

ZONA: ZONA DE REGLAMENTACIÓN ESPECIAL

MAPA: MODELO DE OCUPACION

FUENTE: INEI; PDM CUSCO-SGOTP; PDU-CUSCO-SGOTP

ELABORADO POR: EQUIPO TECNICO PM412RE

LOS LIMITES TERRITORIALES EN EL PRESENTE DOCUMENTO SON REFERENCIALES

ESCALA: 1:2,000

FEBRERO - 2021

CÓDIGO: MP-FC 08